

## INFORME DE RIESGOS ESTATALES

Fecha: 24/11/2024

Semana N° 48

Coordinación de Vigilancia Epidemiológica

### Monitoreo de Medios

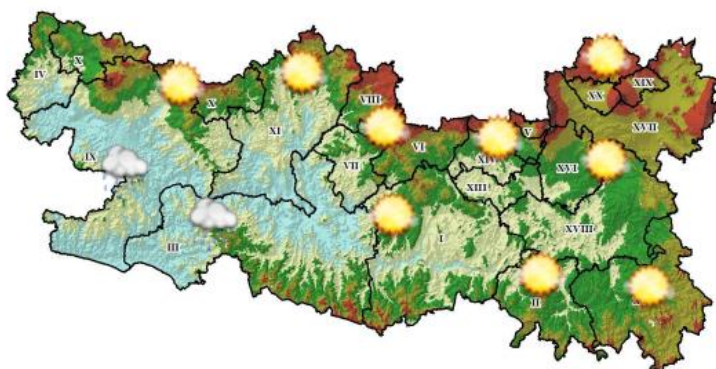
#### Reporte de eventos:

Amenaza	Tema	Medio	Resumen	Liga	Prioridad	Verificación
Sanitario	Invitan a realizarse vasectomía sin bisturí	Diario de Morelos	María José López Martínez, responsable estatal del Programa de Planificación Familiar y Salud Sexual y Reproductiva para Adolescentes, destacó que este procedimiento es rápido, seguro, confidencial, gratuito y se realiza en diversas unidades médicas.	<a href="https://www.diariode-morelos.com/noticias/invitan-realizarse-vasectom-sin-bistur-o">https://www.diariode-morelos.com/noticias/invitan-realizarse-vasectom-sin-bistur-o</a>	Bajo	Ratificado

Fuente: Vigilancia Epidemiológica Basada en Eventos (VEBE) mediante el monitoreo de cualquier medio de comunicación locales y nacionales.

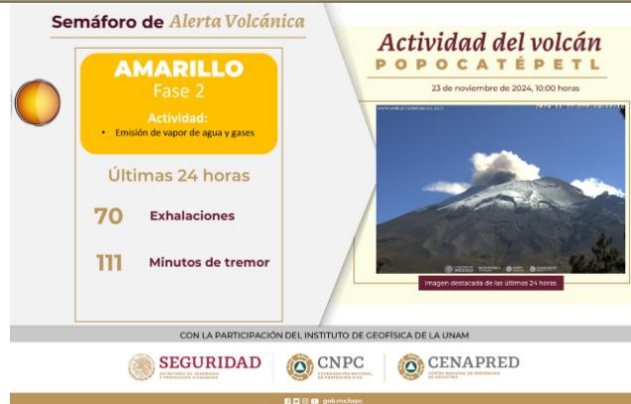
### Pronóstico Meteorológicos y Temperaturas

Cielo parcialmente nublado en el transcurso del día, sin lluvia en la región. Por la mañana, ambiente frío en la región, siendo muy frío con heladas y bancos de niebla en zonas serranas de Guanajuato, Querétaro, Hidalgo, Puebla y Tlaxcala. Durante la tarde, ambiente templado a cálido. Viento del este y noreste de 10 a 20 km/h en la región, con rachas de 30 a 40 km/h en zonas de Tlaxcala, Puebla y Morelos.

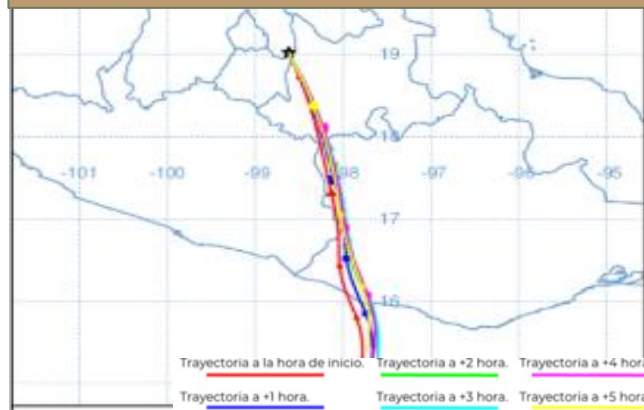


Fuente: Servicio Meteorológico Nacional de México, CONAGUA. <https://x.com/ConaguaOCB> y <https://proteccioncivil.morelos.gob.mx>

### Actividad Geológica



### Pronóstico de caída de ceniza



Sin reporte de caída de ceniza

Fuente: Servicio Sismológico Nacional, UNAM. / Centro nacional de Prevención de Desastres (CENAPRED)-SEGOB, SENEAM-SCT y NOAA.

Calle Gómez Azcárate No. 205, Col. Lomas de la Selva C.P. 62270, Cuernavaca, Morelos.

## INFORME DE RIESGOS ESTATALES

Fecha: 24/11/2024

Semana N° 48

Coordinación de Vigilancia Epidemiológica

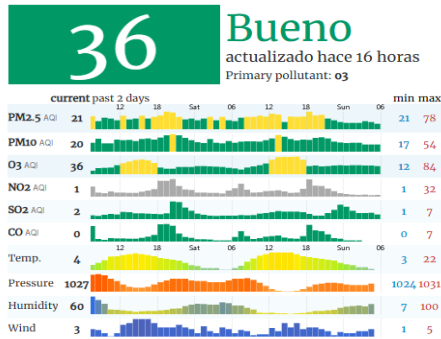
### Sismos

En las últimas 24 horas **No se registró sismo superior a 5.0 grados de magnitud** que por su cercanía pudiese afectar al Estado de Morelos.

Fuente: Servicio Sismológico Nacional: <https://x.com/S+ismologicoMX>,

### Calidad del aire

Estación de Monitoreo Cuernavaca Centro, Morelo



### Acerca de los niveles de calidad del aire

No se anticipan impactos a la salud cuando la calidad del aire se encuentra en este intervalo.

Las personas extraordinariamente sensitivas deben considerar limitación de los esfuerzos físicos excesivos y prolongados al aire libre

Los niños y adultos activos, y personas con enfermedades respiratorias tales como el asma, deben evitar los esfuerzos físicos excesivos y prolongados al aire libre.

Fuente: Sistema Nacional de Información de la Calidad del Aire <https://sinaica.inecc.gob.mx/index.php> y Contaminación del aire del mundo: Índice de calidad del aire en tiempo real <https://waqi.info/es/>

### Monitoreo Epidemiológico

**Red Negativa:** Hasta la elaboración de este reporte, no se cuenta con ninguna notificación inmediata de cualquier enfermedad sujeta a vigilancia epidemiológica en las 3 Jurisdicciones Sanitarias.

Fuente: Vigilancia Epidemiológica Basada en Indicadores (VEBI) de información en salud, responsables estatales de programas y Jurisdicciones Sanitarias.

### Reporte de afectaciones

#### Sin afectaciones

Hasta la elaboración de este informe, no se cuenta con alguna notificación que requiera la participación de Salud, se continua pendiente del monitoreo.

Fuente: Notificación de Emergencias en Municipios, UEyD y Jurisdicciones Sanitarias

Corte de información: 6:00 am